PROPUESTAS **UNIQUE**

ARGENTINA 2022 Y 2023

newbet

PATAGONIA

Argentina es un gran país sudamericano con un terreno que incluye la cordillera de los Andes, algunos lagos glaciares y las praderas en la Pampa, la tradicional tierra de pastoreo de su famoso ganado. El país es conocido por el baile y la música tango. Su gran ciudad capital, Buenos Aires, está centrada en la Plaza de Mayo, rodeada de imponentes edificios del siglo XIX de estilo predominantemente academicista francés, entre los que destacan La Casa Rosada, el Teatro Colón, un lujoso teatro de ópera de 1908 con unas 2.500 butacas, y el moderno museo MALBA, que expone arte latinoamericano.

Las tradiciones argentinas son muy ricas y amplias, con muchas costumbres relacionadas con el campo, la música folclórica, el asado, el mate, la empanada, el dulce de leche, el fútbol, la artesanía, la pintura y la agricultura.



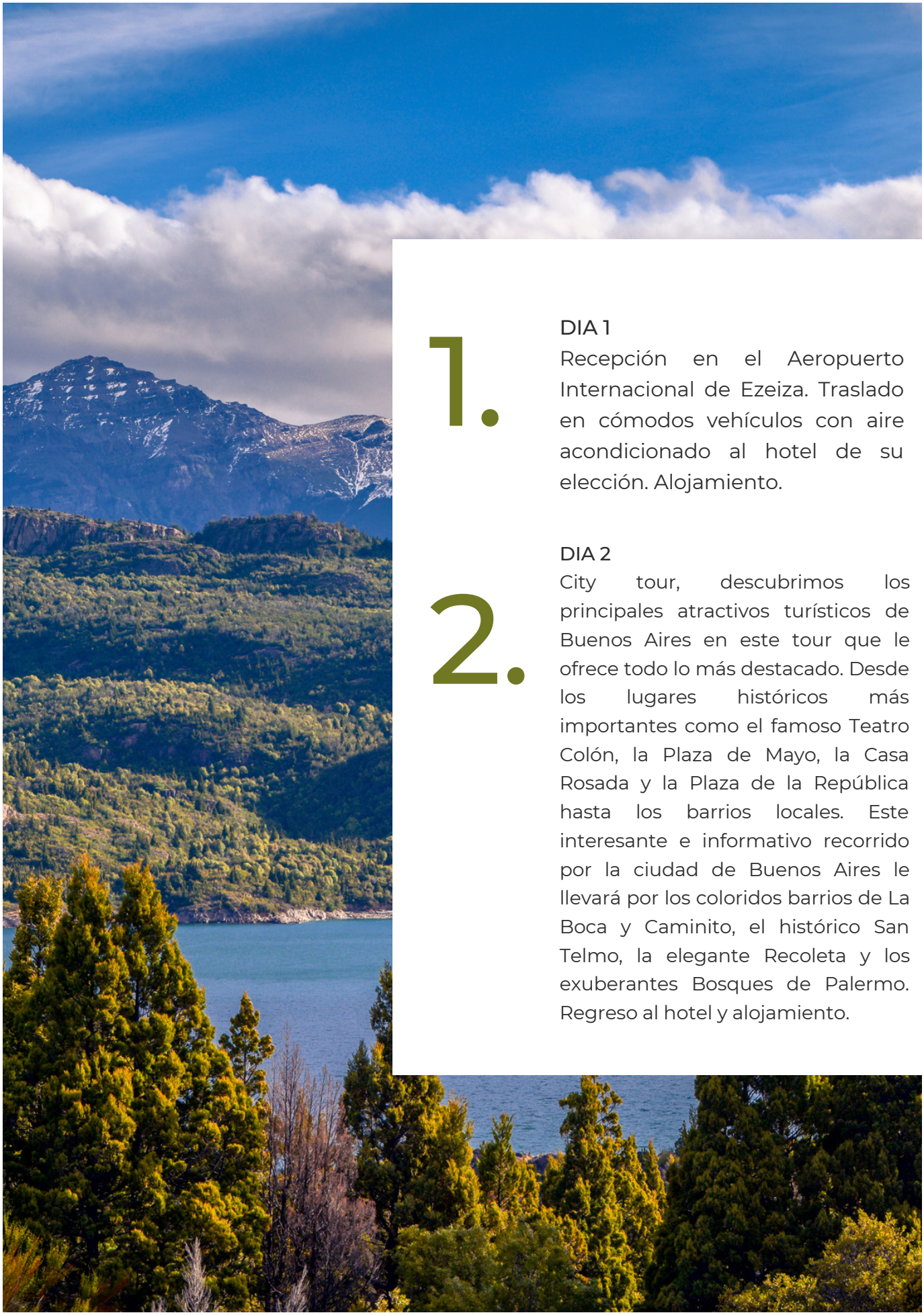

1.

DIA 1

Recepción en el Aeropuerto Internacional de Ezeiza. Traslado en cómodos vehículos con aire acondicionado al hotel de su elección. Alojamiento.

2.

DIA 2

City tour, descubrimos los principales atractivos turísticos de Buenos Aires en este tour que le ofrece todo lo más destacado. Desde los lugares históricos más importantes como el famoso Teatro Colón, la Plaza de Mayo, la Casa Rosada y la Plaza de la República hasta los barrios locales. Este interesante e informativo recorrido por la ciudad de Buenos Aires le llevará por los coloridos barrios de La Boca y Caminito, el histórico San Telmo, la elegante Recoleta y los exuberantes Bosques de Palermo. Regreso al hotel y alojamiento.

3.

DIA 3

Día libre para realizar actividades. Por la tarde, a las 19.30 horas aproximadamente, traslado al Show de Tango para disfrutar de un recorrido por la historia del Tango en diferentes épocas: desde sus orígenes, Inmigrantes y Arrabal, Gardel, dónde y cómo empezó el Tango, etc. Cena y transporte incluidos. Regreso al hotel. Alojamiento.

4.

DIA 4

Traslado al aeropuerto. Llegada al aeropuerto de Bariloche. Traslado al hotel seleccionado.
Alojamiento.

5.

DIA 5

Excursión de medio día. Salimos aproximadamente a las 8:30 horas para realizar la excursión de Circuito Chico. Varios puntos del recorrido y algunos miradores naturales, como Bahía López y el "Punto Panorámico", son ideales para contemplar paisajes asombrosos. La telesilla del Cerro Campanario, situado en el "centro del paisaje" (Km. 17), lo eleva "a la altura justa de lo increíble" para disfrutar de la más bella vista de la zona.

Además del paisaje, hay una variada oferta de productos artesanales regionales: tejidos, madera, velas, cerámica, productos cosméticos, entre otros, son parte ineludible de este recorrido, que no debe perderse.

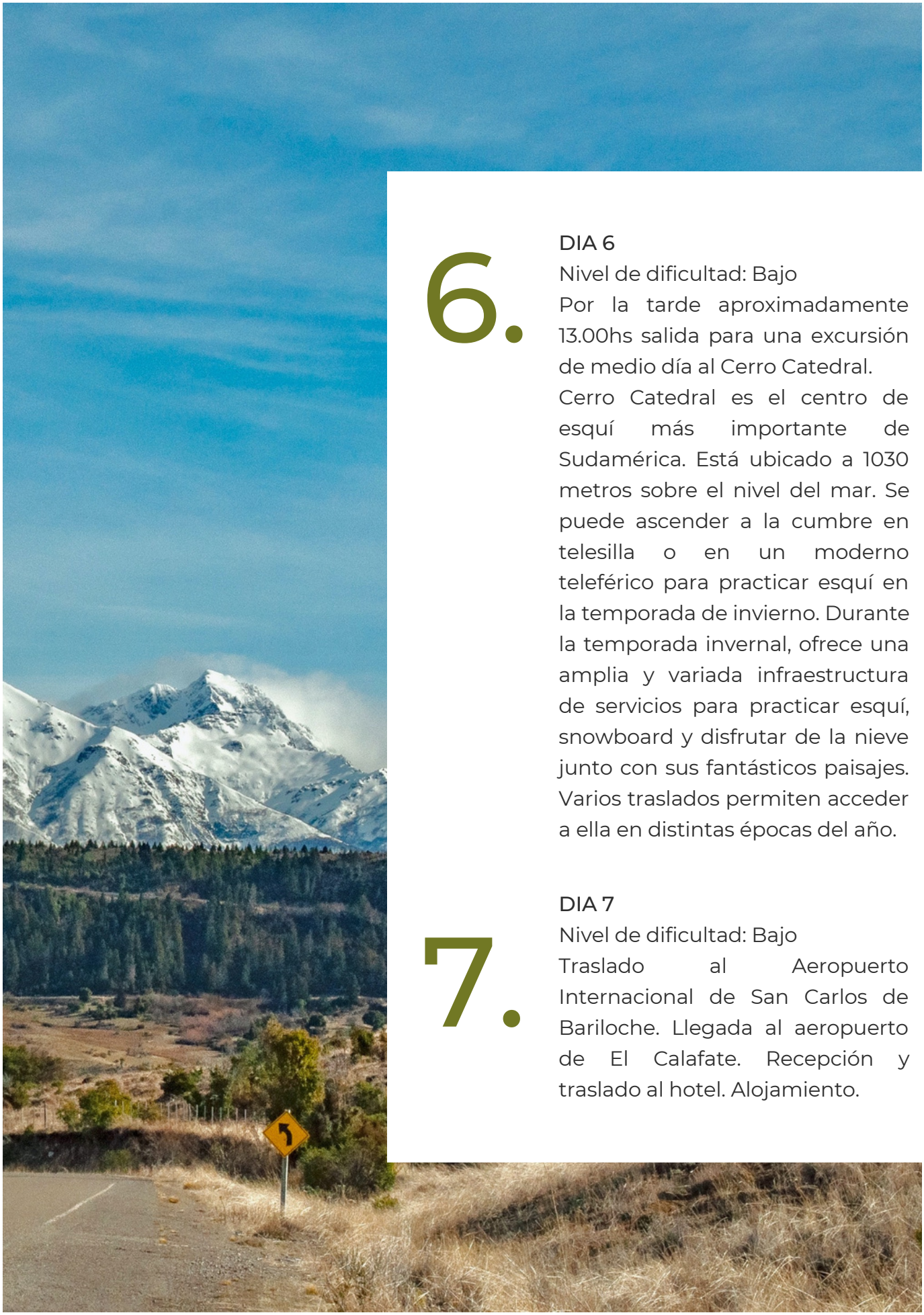

6.

DIA 6

Nivel de dificultad: Bajo

Por la tarde aproximadamente 13.00hs salida para una excursión de medio día al Cerro Catedral.

Cerro Catedral es el centro de esquí más importante de Sudamérica. Está ubicado a 1030 metros sobre el nivel del mar. Se puede ascender a la cumbre en telesilla o en un moderno teleférico para practicar esquí en la temporada de invierno. Durante la temporada invernal, ofrece una amplia y variada infraestructura de servicios para practicar esquí, snowboard y disfrutar de la nieve junto con sus fantásticos paisajes. Varios traslados permiten acceder a ella en distintas épocas del año.

7.

DIA 7

Nivel de dificultad: Bajo

Traslado al Aeropuerto Internacional de San Carlos de Bariloche. Llegada al aeropuerto de El Calafate. Recepción y traslado al hotel. Alojamiento.

8.

DÍA 8

Excursión de día completo al Glaciar Perito Moreno. Patrimonio Natural de la Humanidad, UNESCO, 1981.

Salida a las 09:00 horas desde su alojamiento para iniciar la excursión al Glaciar Perito Moreno, acompañado durante todo el trayecto por un guía del Parque Nacional Los Glaciares Recorrerá 80 km hasta la zona de pasarelas frente al Glaciar Perito Moreno. Al principio del viaje, a la derecha de la carretera se puede ver el Lago Argentino y su Bahía Redonda.

En los primeros 50 km el paisaje está dominado por la estepa patagónica. Dentro del Parque Nacional Los Glaciares predomina la vegetación arbórea, en su mayoría perteneciente a la familia Nothofagus (Lengas, Ñires, Coihues de Magallanes). El guía explicará las normas de comportamiento dentro del Parque Nacional.

Durante los 30 km restantes habrá paradas para tomar fotos panorámicas y las primeras vistas del glaciar Moreno. Finalmente, el guía informará la hora de encuentro para el regreso.





Recorrido por las pasarelas del Glaciar Perito Moreno:

El traslado finaliza en las pasarelas y el guía explicará las opciones de circuitos que se pueden recorrer.
La caminata por las pasarelas es libre, sin embargo, el guía acompañará al grupo hasta el balcón principal y brindará asistencia.
Las pasarelas tienen una extensión de 5 km y están formadas por escaleras que descienden a unos 300 metros del frente del glaciar.

Miradores del Glaciar Perito Moreno:

A 146 metros del acceso a las pasarelas se encuentra el Balcón Principal, desde donde se puede apreciar una impresionante vista. Se pueden ver las paredes norte y sur. Desde cada uno de los restantes balcones distribuidos a lo largo de las escaleras se puede apreciar la majestuosidad de este gigante de hielo.
Finalmente, tras el recorrido por las pasarelas, se inicia el regreso a El Calafate, vuelta a las 16:45 horas aprox..

Nota: para comer la zona cuenta con un restaurante y un snack bar.

A TENER EN CONSIDERACIÓN

Gafas de sol, crema solar, ropa cómoda y de abrigo, chaqueta impermeable, guantes y calzado cómodo.
Dificultad: Sin dificultad, apto para todas las edades.

MINITREKKING EN EL GLACIAR PERITO MORENO

Itinerario con presentación en el Puerto Bajo de La Sombra (sin traslados, se llega por cuenta propia).
La excursión comienza en el puerto "Bajo de las Sombras" 7km antes de las pasarelas del glaciar.
Primero se embarca para cruzar el Lago Rico, llegando a la costa suroeste después de aproximadamente 20 minutos de navegación frente a la pared sur del glaciar Perito Moreno.
Luego se accede al refugio donde los guías organizan grupos de hasta 20 personas cada uno.
A continuación, se inicia una caminata por la orilla del lago durante aproximadamente 35 minutos hasta el glaciar. Al llegar al borde del hielo, los guías colocan crampones a los participantes, que reciben instrucciones sobre cómo moverse en el hielo.
La excursión por el glaciar dura aproximadamente 1:30 horas, y en el transcurso de la misma se pueden apreciar diversas formaciones de hielo como: grietas, seracs, sumideros, pequeñas lagunas, etc
La caminata es moderada. La superficie de hielo sobre la que se camina es irregular, pero firme y segura. Recibirá explicaciones sobre la flora, la fauna y la glaciología general
de la región, así como sobre el particular fenómeno que se produce en el glaciar Perito Moreno y que acaba produciendo su ruptura. Al finalizar la caminata, regresará al refugio a través del exuberante bosque magallánico, para luego tomar el catamarán de regreso a Puerto Bajo de Las Sombras.

IMPORTANTE LLEVAR

Ropa cómoda y abrigada, chaqueta impermeable o cortavientos, calzado deportivo con cordones o botas de trekking. No están permitidas las botas de goma, apres ski o tacones. Gafas de sol, crema solar, guantes, gorro para el sol o gorro de abrigo en caso de frío.

¡IMPORTANTE!

Esta excursión, debido al grado de esfuerzo y dificultad que presenta, sólo es apta para personas entre 08 y 65 años.
Las personas con sobrepeso NO deben participar, para ello se considerarán como tales aquellas que superen los siguientes criterios: peso en kg mayor que el doble de la altura en cm menos 100 (por ejemplo para una altura de 1. 70m: 170 menos 100 = 70 x 2 = 140); mujeres embarazadas; personas con cualquier grado o tipo de discapacidad física o psíquica que afecte a su atención, marcha y/o coordinación; personas que padezcan enfermedades cardiovasculares centrales o periféricas, tengan sus capacidades cardíacas o vasculares disminuidas, o utilicen stents, marcapasos u otras prótesis; por ejemplo personas medicadas con anticoagulantes, varices de grado III -que son gruesas y múltiples- , arritmias cardíacas); personas que padecen enfermedades que provocan discapacidades respiratorias (EPOC, asma, enfisema, etc.).



9.

DIA 9

Día libre para actividades. Alojamiento.

.

10.

DIA 10

El recorrido por la ciudad de Ushuaia comienza en el Muelle Turístico. A lo largo de la Avenida Maipú observaremos diferentes atractivos como la Plaza Cívica, lugar donde se izó por primera vez la Bandera Nacional, la ex Comisaría, la Antigua Casa de Gobierno, el Almacén General y el Antiguo Templo de Nuestra Señora de la Merced, todos ellos edificios destacados por su historia y arquitectura. Antes de cruzar la pasarela observaremos el Monumento a las Islas Malvinas. Desde el Antiguo Aeropuerto, tendremos una vista panorámica de la ciudad y de la cordillera que la rodea.

.

Continuando por el barrio de La Misión, nuestro siguiente punto de interés será el barrio Solier, primer asentamiento de inmigrantes italianos, seguiremos por el barrio Andino y luego nos dirigiremos al mirador del Hotel Las Hayas. Allí tendremos vistas panorámicas de la Bahía de Ushuaia, el Canal de Beagle, el Puerto, la Península de Ushuaia y el Distrito Industrial.En el descenso observaremos la Planta Potabilizadora y los diferentes estilos de construcción local.

El Paseo del Centenario nos recuerda los diferentes grupos que dieron origen a la población de Ushuaia. La calle principal de la ciudad, la Avenida San Martín, nos muestra los principales comercios, edificios históricos como la Antigua Casa de los Pioneros, el Nuevo Templo de Nuestra Señora de la Merced, la Secretaría de Turismo, la actual Casa de Gobierno, la Municipalidad, el Bar Ideal y el Correo. Al final de la calle encontraremos las instalaciones de la Base Naval Almirante Berisso y el Antiguo Penal y Cárcel de Reincidentes. Regresaremos a la Avenida Maipú y terminaremos la experiencia en el Museo del Fin del Mundo. Regreso al hotel y alojamiento.

Por la tarde; El Canal del Beagle. Nos encontraremos en la Avenida Prefectura Naval Argentina y desde allí nos dirigiremos al puerto para abordar un yate que nos llevará a navegar por el Canal del Beagle.

El primer destino de nuestro recorrido será la Isla Alicia, un lugar perfecto para observar a los lobos marinos que habitan esta parte de Tierra del Fuego. Seguiremos navegando hasta divisar la Isla de los Pájaros, cuya amplia biodiversidad es mundialmente conocida: patos, gaviotas, palomas, cormoranes... ¡Te encantará!

Continuaremos la ruta en yate por el Canal de Beagle en dirección este para ver desde el barco el diminuto islote donde se encuentra el faro Les Éclaireurs, todo un símbolo de Ushuaia. Desde aquí también observaremos una importante colonia de cormoranes.

Tras esta travesía, desembarcaremos en la Isla Bridges, en el extremo sur de América. Haremos una ruta de senderismo para conocer la flora y la fauna de esta isla, hogar de los nativos yámanas. Durante dos horas, recorreremos toda la isla hasta llegar al punto más alto para disfrutar de una impresionante vista del Canal de Beagle.

Finalmente, volveremos al yate para regresar a Ushuaia, donde pondremos fin a la actividad tras un recorrido de cuatro horas.

11.

Tierra del Fuego y el Tren del Fin del Mundo.

Lo recogeremos en su hotel y nos trasladaremos en autobús al Parque Nacional de Tierra del Fuego, a solo 11 kilómetros de Ushuaia.

Una vez en nuestro destino, bajaremos del autobús y comenzaremos a explorar la zona. Durante el trayecto descubriremos la indudable belleza del bosque sub atlántico e intentaremos avistar la fauna autóctona como el zorro rojo fueguino, la cachaña o el pájaro carpintero gigante.

Esta es una oportunidad única para descubrir el área protegida más austral del país, el único parque que discurre entre la costa del mar y las imponentes montañas. Además, si las condiciones meteorológicas lo permiten, realizaremos un corto trekking adicional de 30 minutos.

Tren del Fin del Mundo:

El Ferrocarril Austral Fueguino es conocido como el Tren del Fin del Mundo por ser la línea ferroviaria más austral del planeta. Subiremos a uno de sus vagones de época, impulsados por locomotoras de vapor clásicas, para realizar un viaje de unos siete kilómetros.

Este recorrido recrea el viaje en tren que hacían los presos desde el penal de Ushuaia hasta las laderas del monte Susana, donde extraían materiales para la construcción de las obras que les encargaban.

Al llegar al final del recorrido, el autobús le estará esperando para llevarle de vuelta a su hotel a las 15:00 horas. Regreso al hotel y alojamiento.

12.

DIA 12

Traslado al aeropuerto para tomar el vuelo a Buenos Aires. Recepción en el aeropuerto y traslado al hotel. Alojamiento.

13.

DIA 13

Día libre para actividades.
Opcional.Sugerimos una excursión de medio día al "Tigre", ubicado en el río Delta. Alojamiento.

14.

Traslado al aeropuerto para tomar su vuelo a su ciudad de origen. FIN DE LOS SERVICIOS.

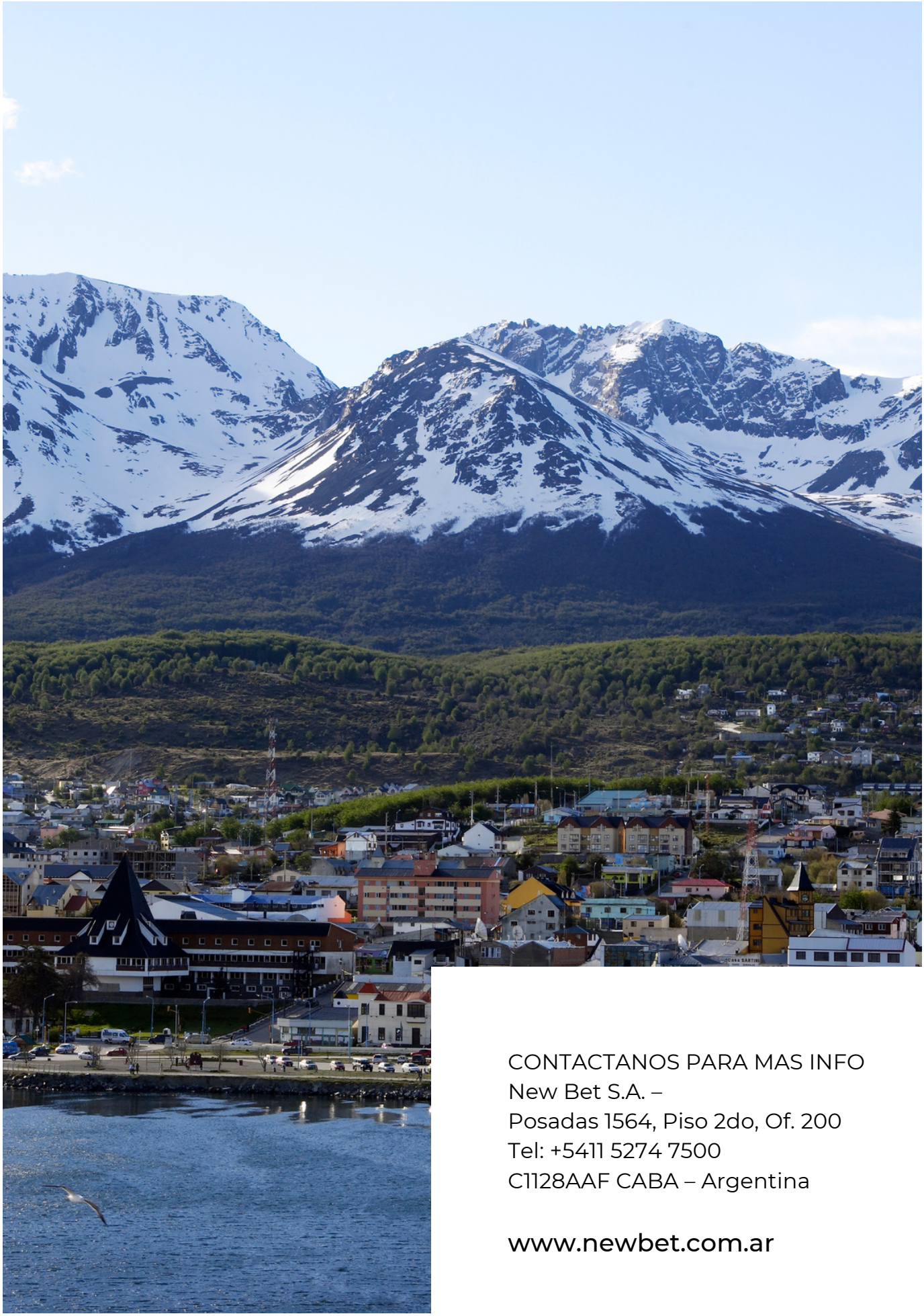

CONTACTANOS PARA MAS INFO
New Bet S.A. –
Posadas 1564, Piso 2do, Of. 200
Tel: +5411 5274 7500
C1128AAF CABA – Argentina

www.newbet.com.ar